



Государственное казенное учреждение Нижегородской области
«Главное управление автомобильных дорог»

**Проект о внесении изменений
в проект планировки и межевания территории,
расположенной в районе д. Бовырино в Воскресенском
районе Нижегородской области**

Том 1 «Проект межевания территории»
(основная часть)

0084/18-ПМТ.1

Том 1

Взам. инв. №	
Подпись и дата	
Инв. № подл.	

Государственное казенное учреждение Нижегородской области
«Главное управление автомобильных дорог»

**Проект о внесении изменений
в проект планировки и межевания территории,
расположенной в районе д. Бовырино в Воскресенском
районе Нижегородской области**

Том 1 «Проект межевания территории»
(основная часть)

0084/18-ПМТ.1

Том 1

Первый заместитель директора

Д.В. Цветков

Начальник управления
по проектированию

Д.Ю. Рыбакин

Главный инженер проекта

И. А. Бигельдеева

Взам. инв. №	
Подпись и дата	
Инв. № подл.	

Обозначение	Наименование материалов	Страница
0084/18 – ПМТ.1. С	Содержание тома 1	2
0084/18 – ПМТ.1	Текстовая часть	3-7
	Чертежи межевания	8
0084/18 – ПМТ.1, л.1	Чертеж межевания территории	9
0084/18 – ПМТ.1, л.2	Чертеж межевания территории на период эксплуатации линейного объекта	10

Взам. инв. №										
	Подпись и дата									
Инв. № подл.							0084/18 – ПМТ.С			
	Изм.	Кол.уч.	Лист	№ док.	Подпись	Дата				
	Разработал	Мельникова	<i>СМ</i>	07.18	Содержание тома 1			Стадия	Лист	Листов
	ГИП	Бигельдева	<i>ББ</i>	07.18				П	1	1
							ГКУ НО «ГУАД»			

ТЕКСТОВАЯ ЧАСТЬ

1. Перечень и сведения об образуемых земельных участках

Земельные участки, образуемые в постоянной полосе отвода автомобильной дороги на землях, государственная собственность на которые не разграничена

Таблица 1

№ п/п	Условный номер на чертеже межевания территории	Площадь, м ²	Категория земель	Вид разрешенного использования	Местоположение
1.	52:11:0160010:3У1	5241	Земли населенных пунктов	Земельные участки (территории) общего пользования	Нижегородская обл., Воскресенский район, д.Бовырино, юго-западнее дома 30 по ул.Октябрьская
2.	52:11:0160011:3У2	23	Земли промышлен. энергетики, транспорта	Автомобильный транспорт	Нижегородская область, Воскресенский район, д.Бовырино, примерно в 184м по направлению на северо--запад от дома 30 по ул.Октябрьская
3.	52:11:0160011:3У12	12318	Земли промышлен. энергетики, транспорта	Автомобильный транспорт	Нижегородская область, Воскресенский район, Егоровский сельсовет
4.	52:11:0160011:3У13	329	Земли промышлен. энергетики, транспорта	Автомобильный транспорт	Нижегородская область, Воскресенский район, Егоровский сельсовет
5.	52:11:0160011:3У14	245	Земли промышлен. энергетики, транспорта	Автомобильный транспорт	Нижегородская область, Воскресенский район, Егоровский сельсовет
6.	52:11:0160011:3У15	995	Земли промышлен. энергетики, транспорта	Автомобильный транспорт	Нижегородская область, Воскресенский район, Егоровский сельсовет

Взам. инв. №								
	Подпись и дата							
Инв. № подл.	0084/18 – ПМТ.1							
	Изм.	Кол.уч.	Лист	№ док.	Подпись	Дата		
	Разработал		Мельникова			07.18		
	Проверил		Бигельдеева			07.18		
		ГИП		Бигельдеева		07.18		
Текстовая часть						Стадия	Лист	Листов
						П	1	
						ГКУ НО «ГУАД»		

Земельные участки, образуемые в постоянной полосе отвода автомобильной дороги путем раздела исходного земельного участка с сохранением его в измененных границах, подлежащие изъятию для государственных нужд Нижегородской области

Таблица 2

№ п/п	Условный номер на чертеже межевания территории	Площадь, м ²	Категория земель	Вид разрешенного использования	Местоположение
1.	52:11:0160010:101(1) :ЗУ1	39	Земли населенных пунктов	Автомобильный транспорт	Нижегородская обл., Воскресенский район, д Бовырино, ул. Октябрьская, ул. Набережная, ул. Заводская
2.	52:11:0160010:101(1) :ЗУ2	43	Земли населенных пунктов	Автомобильный транспорт	Нижегородская обл., Воскресенский район, д Бовырино, ул. Октябрьская, ул. Набережная, ул. Заводская

Земельный участок, попадающий полностью в постоянную полосу отвода автомобильной дороги, подлежащий изъятию для государственных нужд Нижегородской области

Таблица 3

№ п/п	Условный номер на чертеже межевания территории	Площадь, м ²	Категория земель	Вид разрешенного использования	Местоположение
1.	52:11:0160010:60	1	Земли населенных пунктов	Для содержания и эксплуатации линий электропередач	Нижегородская обл., Воскресенский район, д Бовырино, ВЛ-10 Кв1001 от ПС Марково, опоры №№50-53 (отпайка на КТП 455) КТП №455

Взам. инв. №	
Подпись и дата	
Инв. № подл.	

							0084/18 – ПМТ.1	Лист
								2
Изм.	Кол.уч.	Лист	№ док.	Подпись	Дата			

Земельные участки, образуемые во временной полосе отвода на период строительства на землях, государственная собственность на которые не разграничена

Таблица 4

№ п/п	Условный номер на чертеже межевания территории	Площадь, м ²	Категория земель	Вид разрешенного использования	Местоположение
1.	52:11:0160010:3У3	598	Земли населенных пунктов	Земельные участки (территории) общего пользования	Нижегородская область, Воскресенский район, д.Бовырино, примерно в 25м по направлению на северо-запад от дома 30 по ул.Октябрьская
2.	52:11:0160010:3У4	609	Земли населенных пунктов	Земельные участки (территории) общего пользования	Нижегородская область, Воскресенский район, д.Бовырино, примерно в 44м по направлению на северо-запад от дома 30 по ул.Октябрьская
3.	52:11:0160011:3У5	217	Земли промышлен. энергетики, транспорта	Автомобильный транспорт	Нижегородская область, Воскресенский район, Егоровский сельсовет
4.	52:11:0160011:3У6	3140	Земли промышлен. энергетики, транспорта	Автомобильный транспорт	Нижегородская область, Воскресенский район, Егоровский сельсовет
5.	52:11:0160011:3У7	3643	Земли промышлен. энергетики, транспорта	Автомобильный транспорт	Нижегородская область, Воскресенский район, Егоровский сельсовет
6.	52:11:0160011:3У8	3458	Земли промышлен. энергетики, транспорта	Автомобильный транспорт	Нижегородская область, Воскресенский район, Егоровский сельсовет
7.	52:11:0160011:3У9	106	Земли промышлен. энергетики, транспорта	Автомобильный транспорт	Нижегородская область, Воскресенский район, Егоровский сельсовет
8.	52:11:0160011:3У10	847	Земли промышлен. энергетики, транспорта	Автомобильный транспорт	Нижегородская область, Воскресенский район, Егоровский сельсовет
9.	52:11:0160011:3У11	312	Земли промышлен. энергетики, транспорта	Автомобильный транспорт	Нижегородская область, Воскресенский район, Егоровский сельсовет

Взам. инв. №	
Подпись и дата	
Инв. № подл.	

Изм.	Кол.уч.	Лист	№ док.	Подпись	Дата	0084/18 – ПМТ.1	Лист
							3

Части земельных участков, образуемые во временном отводе на период строительства на землях обремененных правами третьих лиц

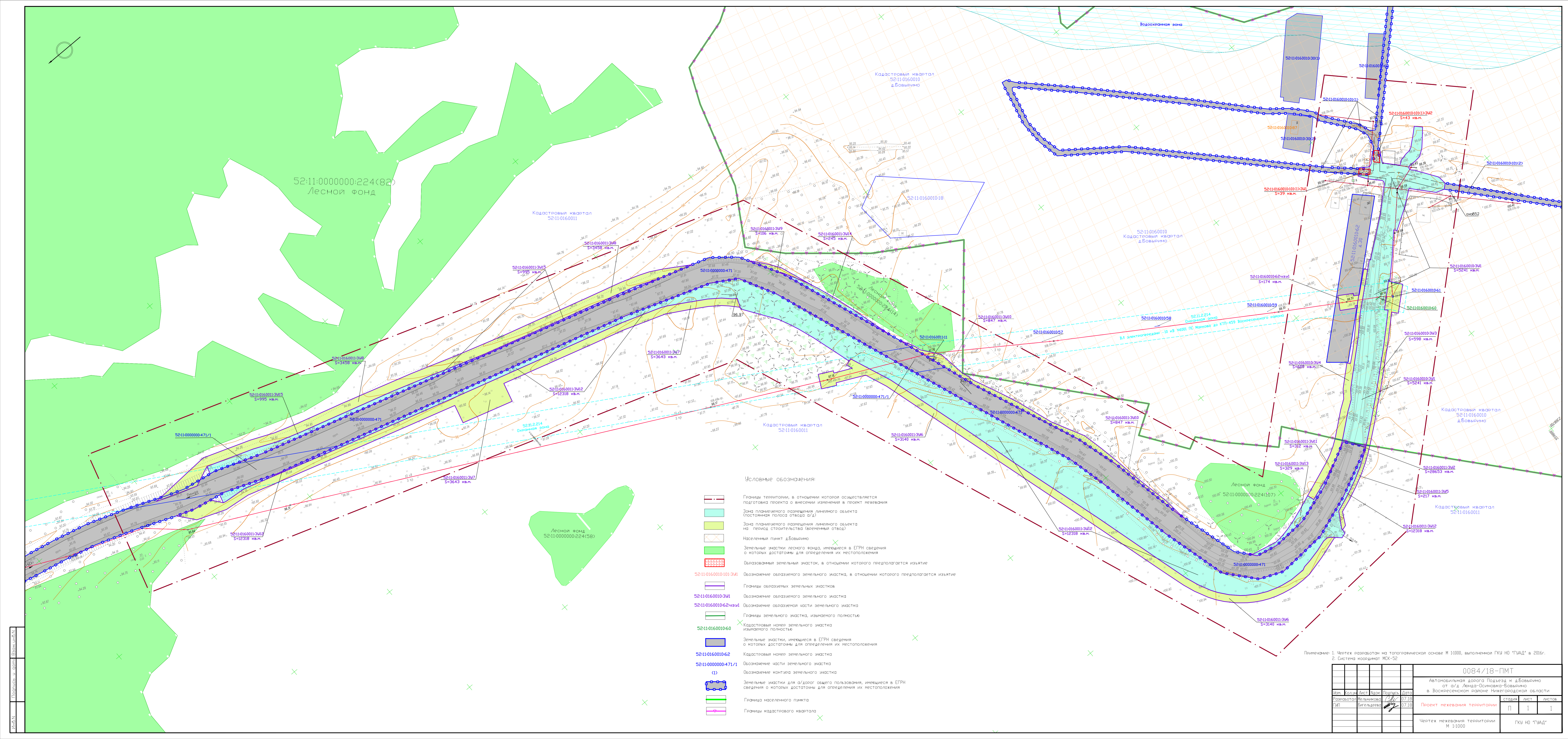
Таблица 5

№ п/п	Условный номер на чертеже межевания территории	Площадь, м ²	Категория земель	Вид разрешенного использования	Местоположение
1.	52:11:0160010:62/чзу1	174	Земли населенных пунктов	Для ведения личного подсобного хозяйства	Нижегородская обл., Воскресенский район, д Бовырино, ул.Октябрьская, д.30

















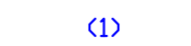


Взам. инв. №	
Подпись и дата	
Инв. № подл.	

							0084/18 – ПМТ.1	Лист
								4
Изм.	Кол.уч.	Лист	№ док.	Подпись	Дата			

ЧЕРТЕЖИ МЕЖЕВАНИЯ

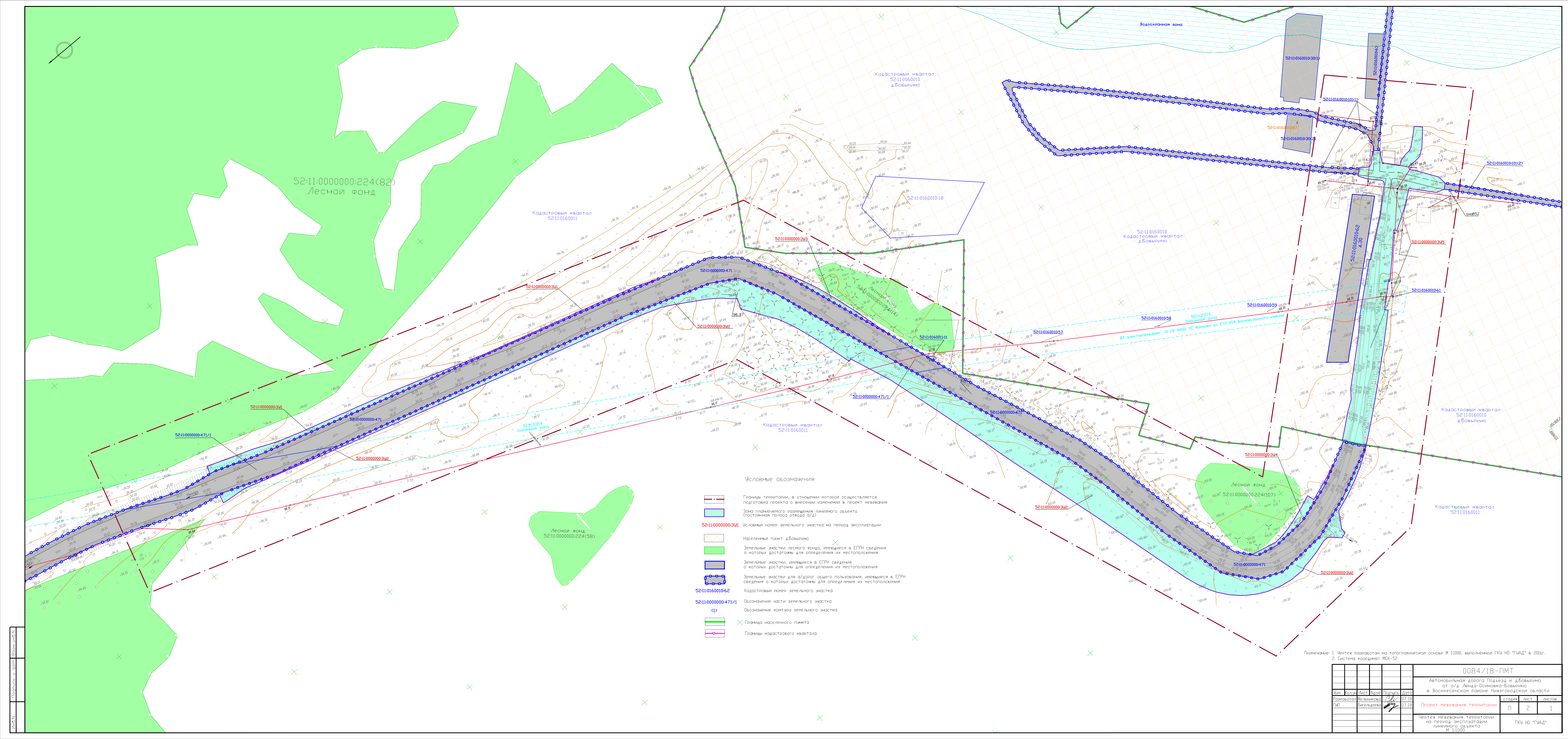


Условные обозначения:

-  Границы территории, в отношении которой осуществляется подготовка проекта о внесении изменения в проект межевания
-  Зона планирования размещения линейного объекта (постоянная полоса отвода о/д)
-  Зона планирования размещения линейного объекта на период строительства (временный отвод)
-  Населенный пункт д.Бовырино
-  Земельные участки лесного фонда, имеющиеся в ЕГРН сведения о которых достаточны для определения их местоположения
-  Образованный земельный участок, в отношении которого предполагается изъятие
-  52:11:0160010:101:301 Обозначение образуемого земельного участка, в отношении которого предполагается изъятие
-  52:11:0160010:301 Границы образуемых земельных участков
-  52:11:0160010:301 Обозначение образуемого земельного участка
-  52:11:0160010:62:чзп1 Обозначение образуемой части земельного участка
-  Границы земельного участка, изменяемого полностью
-  52:11:0160010:60 Кадастровый номер земельного участка изменяемого полностью
-  52:11:0160010:62 Земельные участки, имеющиеся в ЕГРН сведения о которых достаточны для определения их местоположения
-  52:11:0160010:62 Кадастровый номер земельного участка
-  52:11:0000000:471/1 Обозначение части земельного участка
-  (1) Обозначение контура земельного участка
-  Земельные участки для о/д общего пользования, имеющиеся в ЕГРН сведения о которых достаточны для определения их местоположения
-  Граница населенного пункта
-  Границы кадастрового квартала

Примечание: 1. Чертёж разработан на топографической основе М 1:1000, выполненной ГКУ по "ГЧУАД" в 2016 г.
2. Система координат МСК-52

						0084/18-ПМТ		
						Автомобильная дорога Подъезд к д.Бовырино от о/д Ленда-Осиновка-Бовырино в Воскресенском районе Нижегородской области		
Изм.	Кол.	Лист	Ином.	Подпись	Дата	Страна	Лист	Листов
Разработал	Мельникова				07.18		1	1
Тип	Видеоплан				07.18			
						Проект межевания территории		
						Чертёж межевания территории М 1:1000		
						ГКУ по "ГЧУАД"		



Условные обозначения:

- Границы территории, в отношении которой осуществляется подготовка проекта о внесении изменений в проект межевания
- Зона планировочного размещения линейного объекта (постоянная полоса отвода а/д)
- 52:11:0000000:341 Условный номер земельного участка на период эксплуатации
- Населенный пункт д.Бовырино
- Земельные участки лесного фонда, имеющиеся в ЕГРН сведения о которых достаточны для определения их местоположения
- Земельные участки, имеющиеся в ЕГРН сведения о которых достаточны для определения их местоположения
- Земельные участки для а/дорог общего пользования, имеющиеся в ЕГРН сведения о которых достаточны для определения их местоположения
- 52:11:0160010:62 Cadastral number of the land plot
- 52:11:0000000:471/1 Designation of the part of the land plot
- Designation of the contour of the land plot
- X Boundary of the settlement
- Boundary of the cadastral quadrant

Примечание: 1. Чертеж разработан на топографической основе М 1:1000, выполнен ГКУ по "ГПАД" в 2016г.
2. Система координат МСК-52

						0084/18-ПМТ		
						Автомобильная дорога Подъезд к д.Бовырино от с/д Ленда-Осиновка-Бовырино в Воскресенском районе Нижегородской области		
Изм.	Кол.	Лист	Иван.	Подпись	Дата	Проект межевания территории		Лист
Разработчик	Мельникова				07.18	П		2
Тип	Вигельдина				07.18	Л		1
						Чертеж межевания территории на период эксплуатации линейного объекта М 1:1000		
						ГКУ по "ГПАД"		