



Закрытое акционерное общество
«ПРОЕКТНО-ИНВЕСТИЦИОННАЯ КОМПАНИЯ»

ЗАО «ПРОЕКТИНВЕСТ»

Свидетельство СРО № 02-П от 2 марта 2016 г.



ПРОЕКТ МЕЖЕВАНИЯ ТЕРРИТОРИИ ЛИНЕЙНОГО ОБЪЕКТА

**Распределительный газопровод
высокого давления к с. Шурговаш и д. Каменка
Воскресенского района Нижегородской области**

Заказчик: Отдел капитального строительства и архитектуры
администрации Воскресенского муниципального района

Заказ: 1688-ПИ.00-ПМТ.ОЧП

Изм.	№ док.	Подп.	Дата



ЗАО «ПРОЕКТ ИНВЕСТ»

Закрытое акционерное общество
«Проектно-инвестиционная компания»

Свидетельство СРО № 02-П от 2 марта 2016 г.

ПРОЕКТ МЕЖЕВАНИЯ ТЕРРИТОРИИ ЛИНЕЙНОГО ОБЪЕКТА

**Распределительный газопровод
высокого давления к с. Шурговаш и д. Каменка
Воскресенского района Нижегородской области**

Заказчик: Отдел капитального строительства и архитектуры
администрации Воскресенского муниципального района

Заказ: 1688-ПИ.00-ПМТ.ОЧП

Генеральный директор

И.В. Рыжова

Начальник МКП-1

О.А. Данилова

Главный инженер проекта

А.С. Терентьев

Изм.	№ док.	Подп.	Дата

г. Кострома, 2021г.

Взамен инв.№

Подпись и дата

Инв.№ подл.

СОДЕРЖАНИЕ

№п.п.	Наименование	Стр.
	СОДЕРЖАНИЕ	2
Раздел 1	ГРАФИЧЕСКАЯ ЧАСТЬ	3
	ЧЕРТЕЖИ МЕЖЕВАНИЯ ТЕРРИТОРИИ М 1:3000	4
Раздел 2	ТЕКСТОВАЯ ЧАСТЬ	11
1	ПРОЕКТНЫЕ РЕШЕНИЯ	12
2	ПЕРЕЧЕНЬ ОБРАЗУЕМЫХ ЗЕМЕЛЬНЫХ УЧАСТКОВ/ ЧАСТЕЙ ЗЕМЕЛЬНЫХ УЧАСТКОВ	13
3	ПЕРЕЧЕНЬ КООРДИНАТ ХАРАКТЕРНЫХ ТОЧЕК ОБРАЗУЕМЫХ ЗЕМЕЛЬНЫХ УЧАСТКОВ И ИХ ЧАСТЕЙ	16
4	ПЕРЕЧЕНЬ КАДАСТРОВЫХ НОМЕРОВ СУЩЕСТВУЮЩИХ ЗЕМЕЛЬНЫХ УЧАСТКОВ, НА КОТОРЫХ ЛИНЕЙНЫЙ ОБЪЕКТ МОЖЕТ БЫТЬ РАЗМЕЩЁН НА УСЛОВИЯХ ПУБЛИЧНОГО СЕРВИТУТА, ИХ АДРЕСА ИЛИ ОПИСАНИЕ МЕСТОПОЛОЖЕНИЯ, ПЕРЕЧЕНЬ И АДРЕСА РАСПОЛОЖЕННЫХ НА ТАКИХ ЗЕМЕЛЬНЫХ УЧАСТКАХ ОБЪЕКТОВ НЕДВИЖИМОГО ИМУЩЕСТВА	32

Согласовано

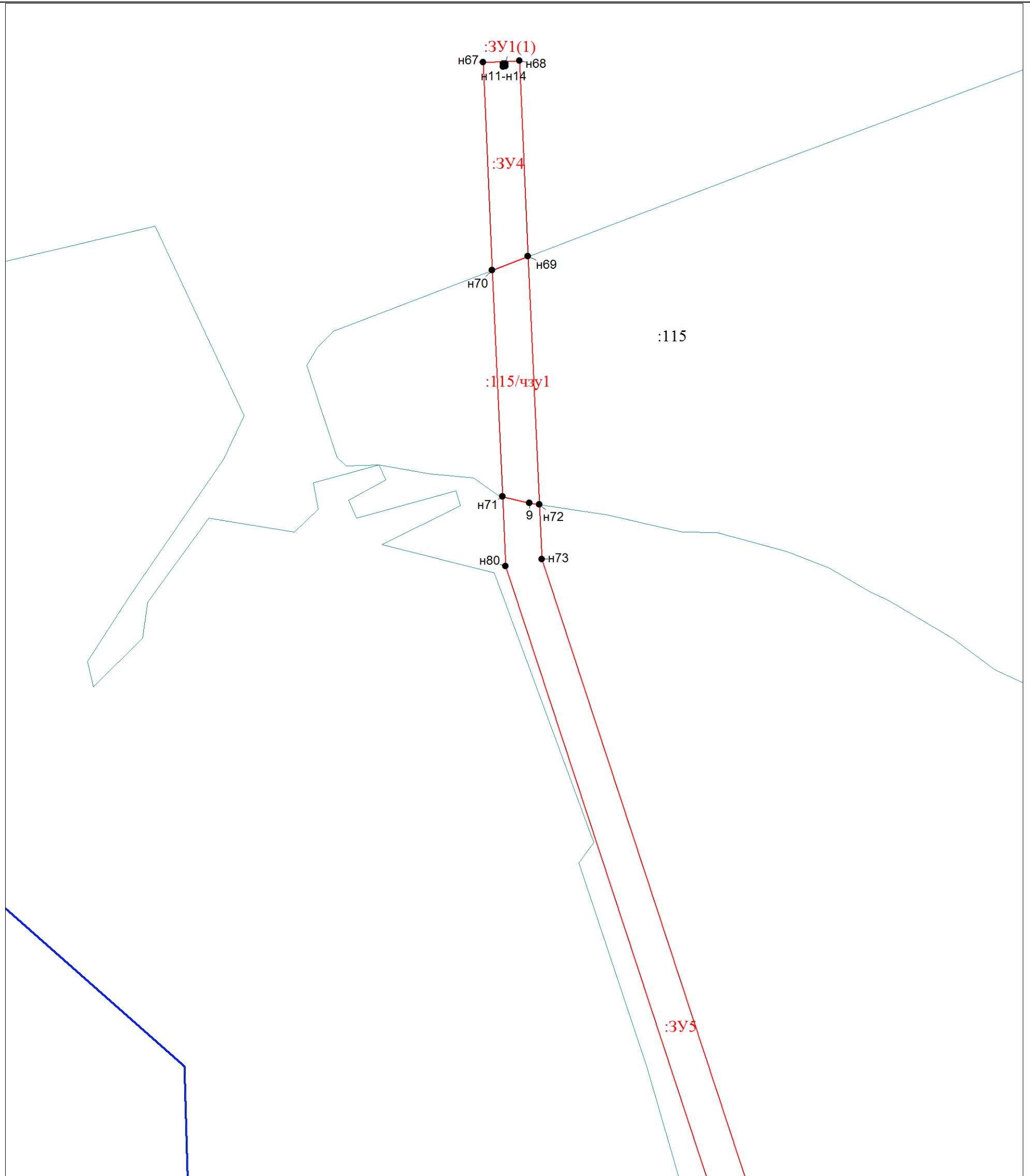
Изн. № подл.	Подпись и дата	Взамен инв. №

						1688-ПИ.00-ПМТ.ОЧП			
Изм.	Кол.	Лист	Ндок	Подпись	Дата	Содержание	Стадия	Лист	Листов
							П	1	1
							ЗАО «Проектинвест»		

ГРАФИЧЕСКАЯ ЧАСТЬ

Инв. № подл.	Подш. и дата	Взам. инв. №

Чертеж земельных участков и их частей



Масштаб 1:3000

Условные обозначения

	Характерная точка границы, сведения о которой позволяют однозначно определить ее положение на местности
	Вновь образованная часть границы, сведения о которой достаточны для определения ее местоположения
	Существующая часть границы, имеющиеся в ЕГРН сведения о которой достаточны для определения ее местоположения
	Надписи вновь образованного земельного участка
	Надписи кадастрового номера вновь образованной части земельного участка
	Объект капитального строительства
	Граница кадастрового квартала
	Обозначение кадастрового квартала

Условные обозначения представлены на листе 1

Чертеж межевания территории

:393(22)

н79

10

н78

н74

н77

н75

н159

н76

:393(90)/чзу1

н152

н153

н158

н155

:3У18(1)

н81

н82

н92

н83

Масштаб 1:3000

Условные обозначения

Чертеж земельных участков и их частей

:393(30)

н91 н84

:3У6

н90

н85

н15-н18

11

н86-н89

:3У7

н93-н96

:393(70)

:3У1(3)

н19-н22

12

13

н97

26

14

22-25

46

53

52

41

51

21

42

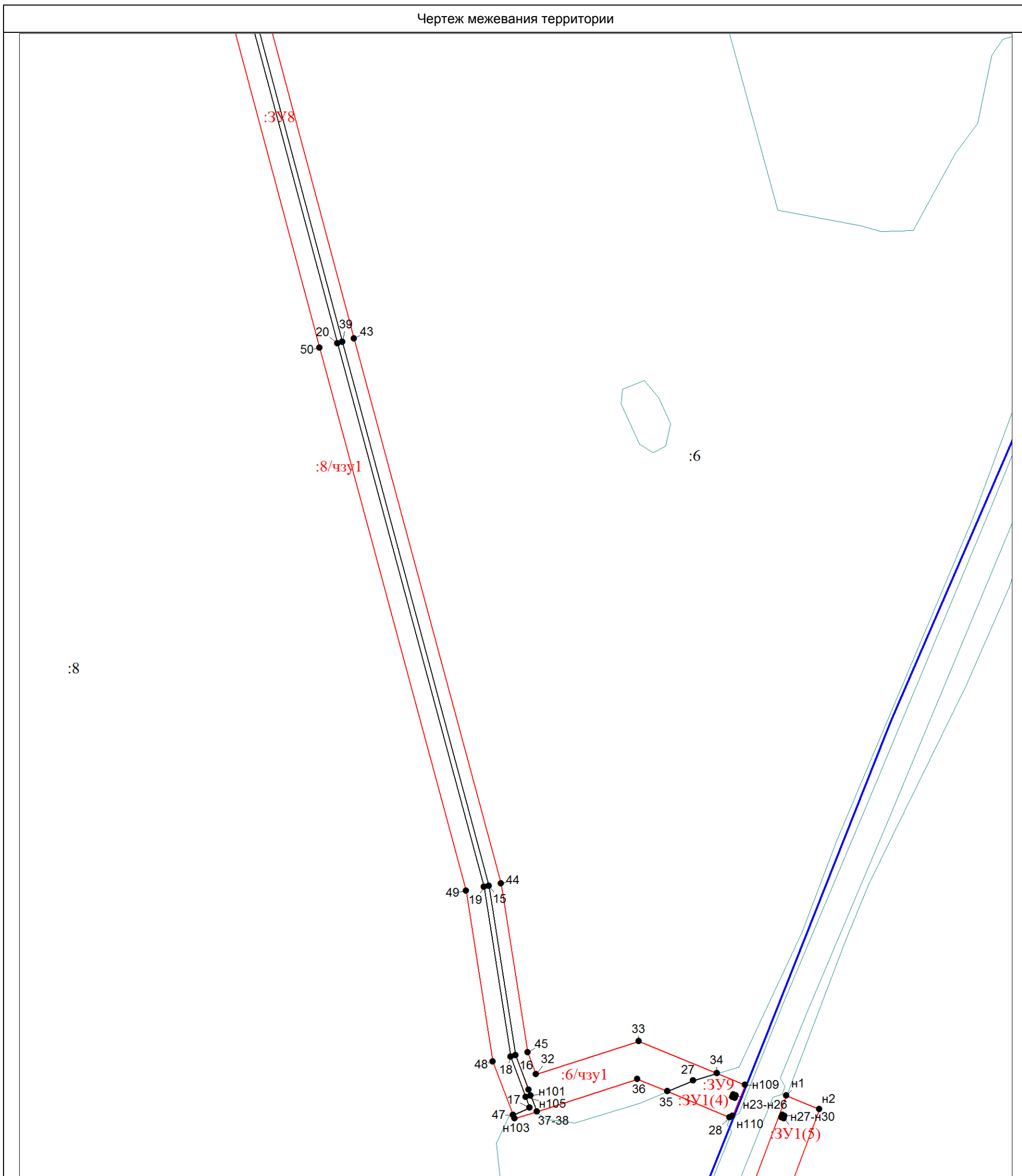
40

Масштаб 1:3000

Условные обозначения

Условные обозначения представлены на листе 1

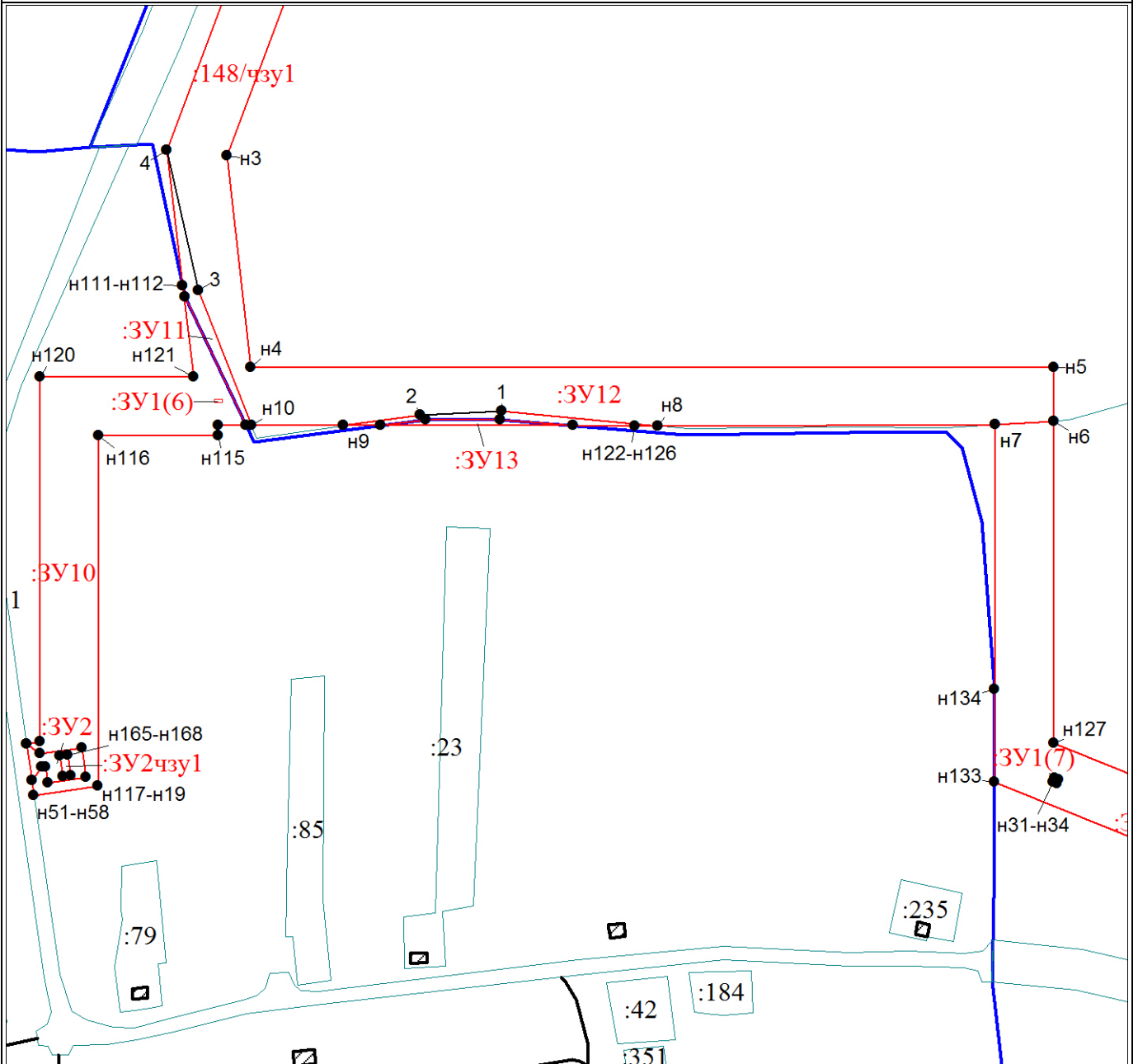
Чертеж межевания территории



Масштаб 1:3000

Условные обозначения

Чертеж земельных участков и их частей

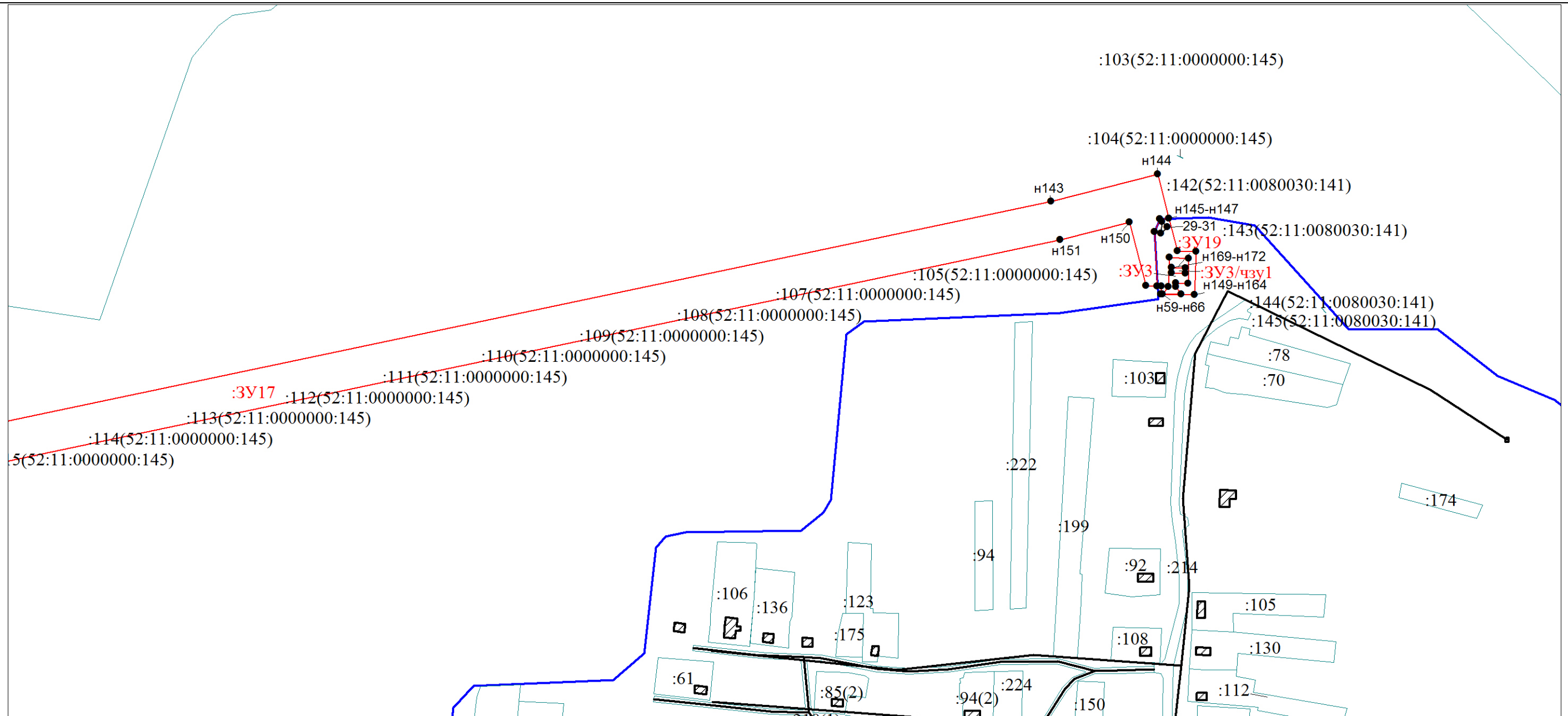


Масштаб 1:3000

Условные обозначения

Условные обозначения представлены на листе 1

Чертеж межевания территории



Масштаб 1:3000

Условные обозначения

ТЕКСТОВАЯ ЧАСТЬ

Инв. № подл.	Подш. и дата	Взам. инв. №

Раздел 2. ТЕКСТОВАЯ ЧАСТЬ

Проектные решения

Целью разработки проекта планировки территории и проекта межевания территории является определение зоны планируемого размещения линейного объекта и установление параметров его планируемого развития.

Проектом межевания территории предусматривается формирование земельных участков полосы отвода для эксплуатации линейного объекта, определена площадь и границы образуемых земельных участков.

Границы установлены с учетом земельных участков, сведения о которых внесены в государственный кадастр недвижимости и с учетом сформированных земельных участков и полосы отвода.

Отвод земли для размещения линейного объекта на период строительства (временный отвод) составляет 174136 кв. м. (17.41 га), постоянный отвод земельных участков - 710 кв.м.

В результате разработки проекта межевания, на территории планируется: образование 19 (девятнадцати) земельных участков и образование 6 (шести) частей земельных участков, предназначенных для установления сервитутов на период строительства линейного объекта.

Площади земельных участков, определяемые при проведении кадастровых работ с учетом установленных в соответствии с федеральным законом требований, могут отличаться от площади земельных участков, указанных в проекте межевания территории, не более чем на десять процентов.

Для линейного объекта на период его строительства будут использоваться части существующих земельных участков, а также свободные земли из состава земель лесного фонда, земель сельскохозяйственного назначения.

Изн. № подл.	Подпись и дата	Взамен инв. №							Лист
			1688-ПИ.00-ПМТ.ОЧП						
Изм.	Кол.	Лист	№ док	Подп.	Дата				

ПЕРЕЧЕНЬ ОБРАЗУЕМЫХ ЗЕМЕЛЬНЫХ УЧАСТКОВ\ ЧАСТЕЙ ЗЕМЕЛЬНЫХ УЧАСТКОВ

№ п/п	Условные номера образуемых земельных участков	Кадастровые номера земельных участков/ кадастровых кварталов, из которых образуются земельные участки/ части земельных участков	Площадь образуемых земельных участков/ частей земельных участков, кв.м	Способы образования земельных участков	Сведения об отнесении (неотнесении) образуемых земельных участков к территории общего пользования	Номера существующих земельных участков, в отношении которых предполагаются их резервирование и (или) изъятие для государственных или муниципальных нужд, их адреса, перечень и адреса расположенных на таких земельных участках объектов недвижимого имущества	Сведения об отнесении образуемого земельного участка к определенной категории земель	Вид разрешенного использования образуемых земельных участков/ существующих земельных участков
1	:ЗУ1 (1)	52:11:0080022	4	образование из земель, находящихся в государственной или муниципальной собственности	не относятся	отсутствуют земельные участки, в отношении которых предполагается их резервирование и (или) изъятие для государственных или муниципальных нужд	Земли сельскохозяйственного назначения	предоставление коммунальных услуг
2	:ЗУ1 (2)	52:11:0080029	4					
3	:ЗУ1 (3)		4					
4	:ЗУ1 (4)		4					
5	:ЗУ1 (5)	52:11:0080026	4					
6	:ЗУ1 (6)	52:11:0080031	8					
7	:ЗУ1 (7)	52:11:0080026	4					
8	:ЗУ1 (8)		4					
9	:ЗУ1 (9)		4					
10	:ЗУ1 (10)	52:11:0000000	4					
11	:ЗУ2	52:11:0080031	348	образование части земельного участка		отсутствуют земельные участки, в отношении которых предполагается их резервирование и (или) изъятие для государственных или муниципальных нужд	Земли сельскохозяйственного назначения	для размещения ГРПШ с подъездом
12	:ЗУ3	52:11:0080030	318					
13	:148/чзу1	52:11:0080026	16012					
14	:6/чзу1	52:11:0080029	13619					
15	:8/чзу1		15151					
16	:115/чзу1	52:11:0080022	5106					
17	:393/чз1	52:11:0000000	1085					
18	:393/чз1		7299					
19	:ЗУ4		52:11:0080022					

№ п/п	Условные номера образуемых земельных участков	Кадастровые номера земельных участков/ кадастровых кварталов, из которых образуются земельные участки/ части земельных участков	Площадь образуемых земельных участков/ частей земельных участков, кв.м	Способы образования земельных участков	Сведения об отнесении (неотнесении) образуемых земельных участков к территории общего пользования	Номера существующих земельных участков, в отношении которых предполагаются их резервирование и (или) изъятие для государственных или муниципальных нужд, их адреса, перечень и адреса расположенных на таких земельных участках объектов недвижимого имущества	Сведения об отнесении образуемого земельного участка к определенной категории земель	Вид разрешенного использования образуемых земельных участков/ существующих земельных участков
20	:ЗУ5		2376	образование из земель, находящихся в государственной или муниципальной собственности	не относятся	отсутствуют земельные участки, в отношении которых предполагается их резервирование и (или) изъятие для государственных или муниципальных нужд	Земли сельскохозяйственного назначения	предоставление коммунальных услуг
21	:ЗУ6	52:11:0080029	23163					
22	:ЗУ7		119					
23	:ЗУ8		11864					
24	:ЗУ9		1133					
25	:ЗУ10	52:11:0080031	7777					
26	:ЗУ11	52:11:0080026	587					
27	:ЗУ12	52:11:0080031	412					
28	:ЗУ13	52:11:0080026	183					
29	:ЗУ14	52:11:0080026	8061					

№ п/п	Условные номера образуемых земельных участков	Кадастровые номера земельных участков/ кадастровых кварталов, из которых образуются земельные участки/ части земельных участков	Площадь образуемых земельных участков/ частей земельных участков, кв.м	Способы образования земельных участков	Сведения об отнесении (неотнесении) образуемых земельных участков к территории общего пользования	Номера существующих земельных участков, в отношении которых предполагаются их резервирование и (или) изъятие для государственных или муниципальных нужд, их адреса, перечень и адреса расположенных на таких земельных участках объектов недвижимого имущества	Сведения об отнесении образуемого земельного участка к определенной категории земель	Вид разрешенного использования образуемых земельных участков/ существующих земельных участков			
30	:ЗУ15	52:11:0080026	303	образование из земель, находящихся в государственной или муниципальной собственности	не относятся	отсутствуют земельные участки, в отношении которых предполагается их резервирование и (или) изъятие для государственных или муниципальных нужд	Земли водного фонда	предоставление коммунальных услуг			
31	:ЗУ16		8543				Земли сельскохозяйственного назначения				
32	:ЗУ17		37751				Земли лесного фонда		Для ведения лесного хозяйства		
33	:ЗУ18 (1)	52:11:0080029	7555				52:11:0080026				
34	:ЗУ18 (2)	126									
35	:ЗУ18 (3)	52									
36	:ЗУ18 (4)	417									
37	:ЗУ19	52:11:0080031	1107							Земли населенных пунктов	предоставление коммунальных услуг

**2. ПЕРЕЧЕНЬ КООРДИНАТ ХАРАКТЕРНЫХ ТОЧЕК
ОБРАЗУЕМЫХ ЗЕМЕЛЬНЫХ УЧАСТКОВ И ИХ ЧАСТЕЙ**

**Перечень координат характерных точек образуемых земельных участков,
которые отводятся в постоянное пользование**

Обозначение характерных точек границ	Координаты, м	
	X	Y
:ЗУ1 (1) , S = 4 ± 18		
н11	584148.92	2291338.11
н12	584146.92	2291338.18
н13	584146.85	2291336.18
н14	584148.85	2291336.11
н11	584148.92	2291338.11
:ЗУ1 (2) , S = 4 ± 18		
н15	581976.77	2291453.25
н16	581975.95	2291455.07
н17	581974.13	2291454.25
н18	581974.95	2291452.43
н15	581976.77	2291453.25
:ЗУ1 (3) , S = 4 ± 18		
н19	581892.41	2291641.58
н20	581891.59	2291643.41
н21	581889.77	2291642.59
н22	581890.59	2291640.76
н19	581892.41	2291641.58
:ЗУ1 (4) , S = 4 ± 18		
н23	580841.66	2292205.63
н24	580840.90	2292207.48
н25	580839.05	2292206.72
н26	580839.81	2292204.87
н23	580841.66	2292205.63
:ЗУ1 (5) , S = 4 ± 18		

Обозначение характерных точек границ	Координаты, м	
	X	Y
н27	580825.87	2292244.03
н28	580825.11	2292245.88
н29	580823.26	2292245.12
н30	580824.02	2292243.27
н27	580825.87	2292244.03
:3У1 (6) , S = 8 ± 25		
н173	580600.60	2292224.90
н174	580600.60	2292228.90
н175	580598.60	2292228.90
н176	580598.60	2292224.90
н173	580600.60	2292224.90
:3У1 (7) , S = 4 ± 18		
н31	580418.47	2292629.38
н32	580417.71	2292631.23
н33	580415.86	2292630.48
н34	580416.62	2292628.63
н31	580418.47	2292629.38
:3У1 (8) , S = 4 ± 18		
н35	580336.99	2292830.72
н36	580336.24	2292832.57
н37	580334.38	2292831.82
н38	580335.14	2292829.96
н35	580336.99	2292830.72
:3У1 (9) , S = 4 ± 18		
н39	580301.82	2292917.64
н40	580301.06	2292919.49
н41	580299.21	2292918.74
н42	580299.96	2292916.89
н39	580301.82	2292917.64
:3У1 (10) , S = 4 ± 18		

Обозначение характерных точек границ	Координаты, м	
	X	Y
н177	580245.47	2293056.88
н178	580244.71	2293058.73
н179	580242.86	2293057.98
н180	580243.62	2293056.13
н177	580245.47	2293056.88
:3У2 , S = 348 ± 7		
н51	580417.29	2292137.04
н52	580434.91	2292134.51
н53	580430.07	2292140.85
н54	580433.04	2292161.04
н55	580418.69	2292163.13
н56	580416.02	2292144.83
н57	580423.92	2292143.67
н58	580423.64	2292141.78
н51	580417.29	2292137.04
:3У3 , S = 318 ± 6		
н59	580432.92	2294598.18
н60	580433.22	2294584.69
н61	580438.63	2294588.86
н62	580459.24	2294589.51
н63	580458.78	2294603.50
н64	580440.79	2294602.91
н65	580441.07	2294594.43
н66	580438.45	2294594.35
н59	580432.92	2294598.18
Перечень координат образуемых земельных участков, Которые отводятся во временное пользование		
:3У4 , S = 4335 ± 576		
н67	584150.14	2291320.70
н68	584151.39	2291348.67

Обозначение характерных точек границ	Координаты, м	
	X	Y
н69	584001.35	2291355.35
н70	583990.82	2291327.79
н67	584150.14	2291320.70
:3У5 , S = 23759 ± 1349		
н71	583817.19	2291335.57
9	583812.21	2291356.24
н72	583811.09	2291363.86
н73	583769.13	2291365.73
н74	583042.42	2291605.01
н75	583015.12	2291600.25
н76	583002.54	2291572.64
н77	583011.52	2291574.24
н78	583040.33	2291576.22
10	583085.82	2291559.89
н79	583150.76	2291539.54
н80	583764.03	2291337.93
н71	583817.19	2291335.57
:3У6 , S = 23163 ± 1332		
н81	582678.46	2291513.18
н82	582676.09	2291541.04
н83	582668.13	2291539.66
н84	582392.54	2291538.58
н85	581998.81	2291430.21
н86	581954.15	2291529.91
н87	581944.38	2291527.98
н88	581939.44	2291527.45
н89	581924.87	2291526.77

Обозначение характерных точек границ	Координаты, м	
	X	Y
11	581945.94	2291479.28
н90	581983.07	2291396.84
н91	582396.38	2291510.59
н92	582670.61	2291511.67
н81	582678.46	2291513.18
:3У7 , S = 119 ± 191		
н86	581954.15	2291529.91
н93	581952.50	2291533.60
н94	581943.82	2291531.93
н95	581930.08	2291531.03
н96	581923.16	2291530.61
н89	581924.87	2291526.77
н88	581939.44	2291527.45
н87	581944.38	2291527.98
н86	581954.15	2291529.91
:3У8 , S = 11864 ± 953		
н93	581952.50	2291533.60
12	581863.66	2291731.95
13	581863.05	2291786.86
н97	581862.96	2291794.73
41	581842.27	2291799.83
14	581841.40	2291790.04
40	581791.86	2291802.25
39	581433.04	2291898.29
15	581005.62	2292013.71
16	580872.46	2292034.54
37	580841.02	2292046.41

Обозначение характерных точек границ	Координаты, м	
	X	Y
36	580828.56	2292051.09
н103	580822.98	2292033.64
47	580825.93	2292032.53
17	580831.56	2292045.69
н105	580839.80	2292042.58
18	580871.44	2292030.66
19	581004.78	2292009.78
20	581432.00	2291894.43
21	581790.87	2291798.38
22	581841.08	2291786.01
23	581840.99	2291784.77
24	581841.98	2291784.69
25	581842.64	2291784.64
26	581839.67	2291753.20
46	581836.84	2291723.32
н96	581923.16	2291530.61
н95	581930.08	2291531.03
н94	581943.82	2291531.93
н93	581952.50	2291533.60
:3Y9 , S = 1133 ± 295		
35	580844.27	2292153.77
27	580852.99	2292174.11
34	580858.53	2292192.71
н109	580849.39	2292214.97
н110	580824.81	2292204.86
28	580823.90	2292202.60
35	580844.27	2292153.77

Обозначение характерных точек границ	Координаты, м	
	X	Y
:3Y10 , S = 7770 ± 31		
н111	580654.97	2292209.70
н112	580649.95	2292210.77
н113	580587.90	2292240.06
н114	580587.90	2292226.90
н115	580583.30	2292226.90
н116	580583.30	2292169.03
н117	580414.48	2292168.95
н118	580409.98	2292138.09
н51	580417.29	2292137.04
н52	580434.91	2292134.51
н119	580435.86	2292140.96
н120	580611.30	2292141.05
н121	580611.30	2292214.83
н111	580654.97	2292209.70
:3Y11 , S = 587 ± 212		
н112	580649.95	2292210.77
н111	580654.97	2292209.70
4	580720.16	2292202.02
3	580652.88	2292217.23
н10	580587.91	2292242.79
н113	580587.90	2292240.06
н112	580649.95	2292210.77
:3Y12 , S = 412 ± 178		
2	580593.00	2292323.82
1	580594.90	2292363.35
н8	580587.87	2292438.28
н122	580587.87	2292427.43

Обозначение характерных точек границ	Координаты, м	
	X	Y
н123	580587.90	2292397.64
н124	580590.74	2292362.65
н125	580590.74	2292326.64
н126	580587.90	2292304.88
н9	580587.89	2292286.87
2	580593.00	2292323.82
:ЗУ13 , S = 183 ± 118		
н125	580590.74	2292326.64
н124	580590.74	2292362.65
н123	580587.90	2292397.64
н126	580587.90	2292304.88
н125	580590.74	2292326.64
:ЗУ14 , S = 8061 ± 786		
н7	580588.41	2292600.82
н6	580590.12	2292628.80
н127	580435.20	2292628.80
н128	580394.80	2292728.63
н129	580385.08	2292729.70
н130	580379.77	2292729.58
н131	580371.39	2292727.56
н132	580366.03	2292725.10
н133	580416.55	2292600.31
н134	580461.10	2292600.31
н7	580588.41	2292600.82
:ЗУ15 , S = 303 ± 305		
н128	580394.80	2292728.63
н135	580390.17	2292740.06
н136	580381.34	2292740.11

Обозначение характерных точек границ	Координаты, м	
	X	Y
н137	580377.41	2292739.69
н138	580371.24	2292738.12
н139	580362.19	2292734.57
н132	580366.03	2292725.10
н131	580371.39	2292727.56
н130	580379.77	2292729.58
н129	580385.08	2292729.70
н128	580394.80	2292728.63
:3У16 , S = 8543 ± 809		
н140	580270.61	2293035.53
н141	580269.83	2293034.61
5	580255.98	2293012.94
н142	580251.58	2293007.92
н139	580362.19	2292734.57
н138	580371.24	2292738.12
н137	580377.41	2292739.69
н136	580381.34	2292740.11
н135	580390.17	2292740.06
н140	580270.61	2293035.53
:3У17 , S = 37751 ± 1700		
н45	580244.27	2293292.51
н143	580499.30	2294505.23
н144	580518.69	2294581.35
н145	580487.16	2294589.38
н146	580487.01	2294582.83
н147	580477.64	2294579.07
н148	580438.77	2294581.02

Обозначение характерных точек границ	Координаты, м	
	X	Y
н149	580439.05	2294572.74
н150	580484.64	2294561.12
н151	580472.02	2294511.57
7	580214.60	2293287.46
н45	580244.27	2293292.51
:3У18 (1) , S = 7555 ± 1521		
н152	582967.92	2291566.58
н153	582964.35	2291591.38
н155	582825.31	2291567.10
н82	582676.09	2291541.05
н81	582678.47	2291513.19
н158	582829.60	2291542.48
н152	582967.92	2291566.58
:3У18 (2) , S = 126 ± 196.06		
н141	580269.83	2293034.61
н140	580270.61	2293035.53
н43	580266.79	2293044.96
6	580265.27	2293043.32
5	580255.98	2293012.94
н141	580269.83	2293034.61
:3У18 (3) , S = 52 ± 125.68		
н142	580251.58	2293007.92
5	580255.98	2293012.94
н50	580245.09	2293023.96
н142	580251.58	2293007.92
:3У18 (4) , S = 417 ± 357.29		
н46	580211.23	2293271.45

Обозначение характерных точек границ	Координаты, м	
	X	Y
н47	580194.87	2293193.65
8	580213.82	2293232.81
н46	580211.23	2293271.45
:ЗУ19, S = 1107 ± 12		
н147	580477.64	2294579.07
н148	580438.77	2294581.02
н160	580438.68	2294583.86
н161	580433.24	2294583.68
н162	580432.71	2294607.65
н163	580463.61	2294608.66
н164	580464.05	2294595.26
н145	580487.16	2294589.38
н146	580487.01	2294582.83
н147	580477.64	2294579.07
29	580480.96	2294588.19
30	580476.42	2294583.75
31	580484.79	2294584.41
29	580480.96	2294588.19
29	580480.96	2294588.19

**Перечень координат характерных точек образуемых частей
земельных участков, которые отводятся во временное пользование**

Обозначение характерных точек границ	Координаты, м	
	X	Y
:ЗУ2/чзу1 (ГРПШ), S = 40 ± 81		
н165	580429.55	2292154.47
н166	580419.66	2292155.92

Обозначение характерных точек границ	Координаты, м	
	X	Y
н167	580419.08	2292151.96
н168	580428.98	2292150.52
н165	580429.55	2292154.47
:3У3/чзү1 (ГРПШ) , S = 40 ± 81		
н169	580452.18	2294591.28
н170	580451.85	2294601.27
н171	580447.85	2294601.14
н172	580448.18	2294591.15
н169	580452.18	2294591.28
:148/чзү1, S = 16012 ± 1107		
н1	580841.02	2292247.39
н2	580830.37	2292273.30
н3	580717.74	2292231.02
н4	580615.90	2292242.49
н5	580615.90	2292628.80
н6	580590.12	2292628.80
н7	580588.41	2292600.82
н8	580587.87	2292438.28
1	580594.90	2292363.35
2	580593.00	2292323.82
н9	580587.89	2292286.87
н10	580587.91	2292242.79
3	580652.88	2292217.23
4	580720.16	2292202.02
н1	580841.02	2292247.39
:393 (90)/чзү1, S = 1085 ± 576		
н76	583002.54	2291572.64

Обозначение характерных точек границ	Координаты, м	
	X	Y
н75	583015.12	2291600.25
н159	583007.22	2291598.87
н153	582964.35	2291591.38
н152	582967.92	2291566.58
н76	583002.54	2291572.64
:393 (12)/чзү2, S - 7299 ± 1495		
5	580255.98	2293012.94
6	580265.27	2293043.32
н43	580266.79	2293044.96
н44	580217.72	2293166.23
н45	580244.27	2293292.51
7	580214.60	2293287.46
н46	580211.23	2293271.45
8	580213.82	2293232.81
н47	580194.87	2293193.65
н48	580189.15	2293166.46
н49	580198.45	2293139.20
н50	580245.09	2293023.96
5	580255.98	2293012.94
:6/чзү1, S - 13619 ± 1021		
32	580857.76	2292050.45
33	580883.71	2292131.50
34	580858.53	2292192.71
27	580852.99	2292174.11
35	580844.27	2292153.77
36	580853.93	2292130.31
37	580828.56	2292051.09

Обозначение характерных точек границ	Координаты, м	
	X	Y
38	580845.71	2292044.63
16	580872.46	2292034.54
15	581005.62	2292013.71
39	581433.04	2291898.29
40	581791.86	2291802.25
14	581841.40	2291790.04
41	581842.27	2291799.83
42	581794.28	2291811.65
43	581435.55	2291907.66
44	581007.63	2292023.20
45	580874.95	2292043.97
32	580857.76	2292050.45
:8/чзy1, S - 15151 ± 1077		
46	581836.84	2291723.32
26	581839.67	2291753.20
25	581842.64	2291784.64
24	581841.98	2291784.69
23	581840.99	2291784.77
22	581841.08	2291786.01
21	581790.87	2291798.38
20	581432.00	2291894.43
19	581004.78	2292009.78
18	580871.44	2292030.66
17	580831.56	2292045.69
47	580825.93	2292032.53
48	580867.77	2292016.76
49	581001.80	2291995.77

Обозначение характерных точек границ	Координаты, м	
	X	Y
50	581428.29	2291880.62
51	581787.31	2291784.53
52	581835.20	2291772.73
53	581835.72	2291725.81
46	581836.84	2291723.32
:115/чзү1, S - 1211		
н70	583990.82	2291327.79
н69	584001.35	2291355.35
н72	583811.09	2291363.86
9	583812.21	2291356.24
н71	583817.19	2291335.57
н70	583990.82	2291327.79

Перечень кадастровых номеров существующих земельных участков, на которых линейный объект может быть размещён на условиях публичного сервитута, их адреса или описание местоположения, перечень и адреса расположенных на таких земельных участках объектов недвижимого имущества

№ п/п	Кадастровые номера существующих земельных участков, на которых линейный объект может быть размещён на условиях публичного сервитута	Адреса или описание местоположения существующих земельных участков	Перечень и адреса расположенных на существующих земельных участках объектов недвижимого имущества
1	52:11:0080026:148	Нижегородская область, Воскресенский район, примерно в 390м на северо-восток от с. Шурговаш	-
2	52:11:0000000:393 (контур 90,12)	Нижегородская область, Воскресенский район, участок 43С, Воскресенский сельский лесхоз, к-з «Путь к новой жизни» квартала № 2, 5-20, 24-25	-
3	52:11:0080029:6	Нижегородская область, Воскресенский район, примерно в 620 м на север от с. Шурговаш	-
4	52:11:0080029:8	Нижегородская область, Воскресенский район, примерно в 400 м на северо-запад от с. Шурговаш	-
5	52:11:0080022:115	Нижегородская область, Воскресенский район, примерно в 470 м на юго-запад от д. Бараново	-