

# МОСТ


проектирование  
автомобильных дорог

Общество с ограниченной ответственностью «МОСТ»  
Свидетельство № 0053.05-2009-5262139094-П-064

**ПРОЕКТ ПЛАНИРОВКИ И МЕЖЕВАНИЯ ТЕРРИТОРИИ,  
ЗАНЯТОЙ ПОЛОСОЙ ОТВОДА АВТОМОБИЛЬНОЙ ДОРОГИ ПОДЪЕЗД  
К Д.ЗАОЗЕРЬЕ ОТ А/Д ЗАДВОРКА - НЕСТИАРЫ  
В ВОСКРЕСЕНСКОМ РАЙОНЕ НИЖЕГОРОДСКОЙ ОБЛАСТИ**

Утверждаемая часть

Шифр 85-ППТ-15



# МОСТ

проектирование  
автомобильных дорог

Общество с ограниченной ответственностью «МОСТ»

Свидетельство № 0053.05-2009-5262139094-П-064

**ПРОЕКТ ПЛАНИРОВКИ И МЕЖЕВАНИЯ ТЕРРИТОРИИ,  
ЗАНЯТОЙ ПОЛОСОЙ ОТВОДА АВТОМОБИЛЬНОЙ ДОРОГИ ПОДЪЕЗД  
К Д.ЗАОЗЕРЬЕ ОТ А/Д ЗАДВОРКА – НЕСТИАРЫ  
В ВОСКРЕСЕНСКОМ РАЙОНЕ НИЖЕГОРОДСКОЙ ОБЛАСТИ**

Утверждаемая часть

Шифр 85-ППТ-15

Директор

Гл. инженер проекта



/Н.В.Никитин/

/Д.А.Гусаров/

г. Нижний Новгород  
2015г.

Инва. № подл.	Подп. и дата	Инва. № дубл.	Взам. инв. №	Подп. и дата

# СОДЕРЖАНИЕ

Состав документации.....	3
<b>Графическая часть.....</b>	<b>4</b>
Проект планировки территории .....	5
Проект межевания территории.....	6

Подп. и дата		Взам. инв. №		Инв. № дубл.		Подп. и дата			
Подп. и дата									
						85-ППТ-15			
Инв. № подл.	Лит	Изм.	№ докум.	Подп.	Дата	Проект планировки территории. Утверждаемая часть.	Стадия	Лист	Листов
							П	2	6
	Разраб.		Гусаров Д.А.		06.15		ООО «МОСТ»		
	Пров.		Гусаров Д.А.		06.15				
	Т. контр.								
	Н. контр.		Олонов А.Л.		06.15				
	Утв.								

## Состав документации

Документация по планировке территории разработана в составе, предусмотренном действующим Градостроительным Кодексом РФ (далее ГрК РФ) и градостроительным заданием на подготовку документации по планировке территории, для строительства автомобильной дороги - подъезд к д.Заозерье от а/д Задворка - Нестиары в Воскресенском районе Нижегородской области.

### Проект планировки и межевания Основная утверждаемая часть

1. Чертеж планировки территории;
2. Чертеж межевания территории.

### Материалы по обоснованию проекта планировки и проекта межевания

1. Пояснительная записка;
2. Схема расположения элемента планировочной структуры;
3. Схема современного использования территории;
4. План границ проектируемых красных линий;
5. План границ занимаемых земельных участков.

Инв. № подл	Подп. и дата	Инв. № дубл.	Взам. инв. №	Подп. и дата	Лит	Изм.	№ докум.	Подп.	Дата	85-ППТ-15	Лист
											3

ГРАФИЧЕСКАЯ ЧАСТЬ

Инв. № подл	Подп. и дата	Инв. № дубл.	Взам. инв. №	Подп. и дата

Лит	Изм.	№ докум.	Подп.	Дата

85-ППТ-15

Лист

4

с.Нестиары

д.Заозерье

- Условные обозначения**
- - красные линии проектируемые
  - существующие дороги с твердым покрытием
  - граница полосы отвода планируемой автомобильной дороги
  - границы и территории населенных пунктов
  - санитарно-защитная зона водопровода
  - охранная зона сетей связи
  - охранная зона электрических сетей
  - охранная зона памятника природы
  - границы существующих земельных участков
  - границы кадастровых кварталов
  - 52:11:0150012 - номер кадастрового квартала
  - :393 - номер существующего земельного участка

Система координат - МСК-52

						85-ППТ-15			
						Строительство автомобильной дороги Подъезд к д. Заозерье от а/д Заадорка - Нестиары в Воскресенском районе Нижегородской области			
Изм.	Колуч.	Лист	№ док.	Подпись	Дата	Проект планировки территории	Стадия	Лист	Листов
	Выполнил	Олонов		Гусаров	06.15		п	1	
						Проект планировки территории М1:2000			
						<b>ООО "МОСТ"</b>			





с.Нестиары

52:11:0150012

52:11:0150013




д.Заозерье

(не утверждаются настоящей документацией по планированию территории)

-  - существующие дороги с твердым покрытием
-  - границы кадастровых кварталов
-  - границы существующих земельных участков
-  - образуемых земельных участков

52:11:0150012 - номер кадастрового квартала  
:393 - номер кадастрового квартала

Утверждаемые положения проекта межевания:

-  - красные линии проектируемые
-  - земельные участки, формируемые для размещения автомобильной дороги
-  - земельные участки, изымаемые для размещения автомобильной дороги

$\frac{341}{1274}$  - номера (числитель) и площадь (знаменатель) формируемых земельных участков для размещения автомобильной дороги

$\frac{342}{260}$  - номера (числитель) и площадь (знаменатель) планируемых к изъятию частей существующих земельных участков для размещения автомобильной дороги

Система координат - МСК-52

						85-П/ПТ-15			
						Строительство автомобильной дороги Подъезд к д. Заозерье от а/д Задворка - Нестиары в Воскресенском районе Нижегородской области			
Изм.	Колуч.	Лист	№ док.	Подпись	Дата	Проект планировки территории	Стадия	Лист	Листов
Выполнил	Олонов	Олонов		Гусаров	06.15		п	2	
						Проект межевания территории М1:2000		ООО "МОСТ"	