



Департамент
градостроительной деятельности и развития агломераций
Нижегородской области

П Р И К А З

18 октября 2018 г.

№ 06-01-03/57

г. Нижний Новгород

**Об утверждении проекта о внесении
изменений в проект межевания территории,
расположенной в районе д. Бовырино в
Воскресенском районе Нижегородской
области**

В соответствии со статьями 7, 45 Градостроительного кодекса Российской Федерации, статьей 27 Закона Нижегородской области от 8 апреля 2008 г. № 37-З «Об основах регулирования градостроительной деятельности на территории Нижегородской области», пунктом 3.6² Положения о департаменте градостроительной деятельности и развития агломераций Нижегородской области, утвержденного постановлением Правительства Нижегородской области от 25 июля 2007 г. №248

п р и к а з ы в а ю :

1. Утвердить прилагаемый проект о внесении изменений в проект межевания территории, расположенной в районе д. Бовырино в Воскресенском районе Нижегородской области, утвержденный постановлением Правительства Нижегородской области от 15 июня 2017 г. №424 (далее – проект о внесении изменений).

2. Управлению по развитию инженерной инфраструктуры департамента градостроительного развития территории Нижегородской области в течение семи дней со дня утверждения направить проект о внесении изменений главе Егоровского сельсовета Воскресенского района.

3. Управлению экономического обеспечения градостроительной деятельности департамента градостроительного развития территории Нижегородской области разместить настоящий приказ на официальном сайте департамента градостроительной деятельности и развития агломераций Нижегородской области в информационно-телекоммуникационной сети «Интернет».

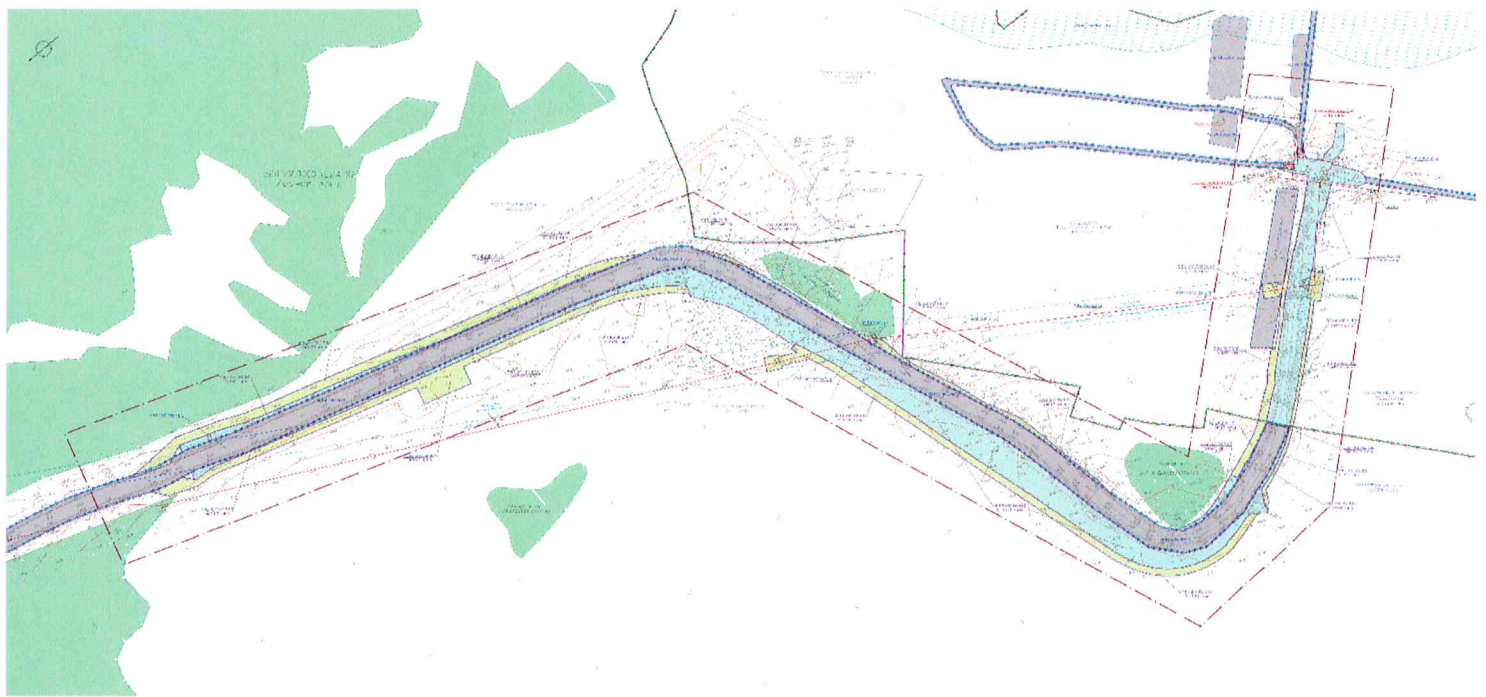
Директор департамента

А.В.Бодриевский













Проект о внесении изменений в проект межевания территории, расположенной в
 районе д. Бовырино в Воскресенском районе Нижегородской области

Проект межевания территории

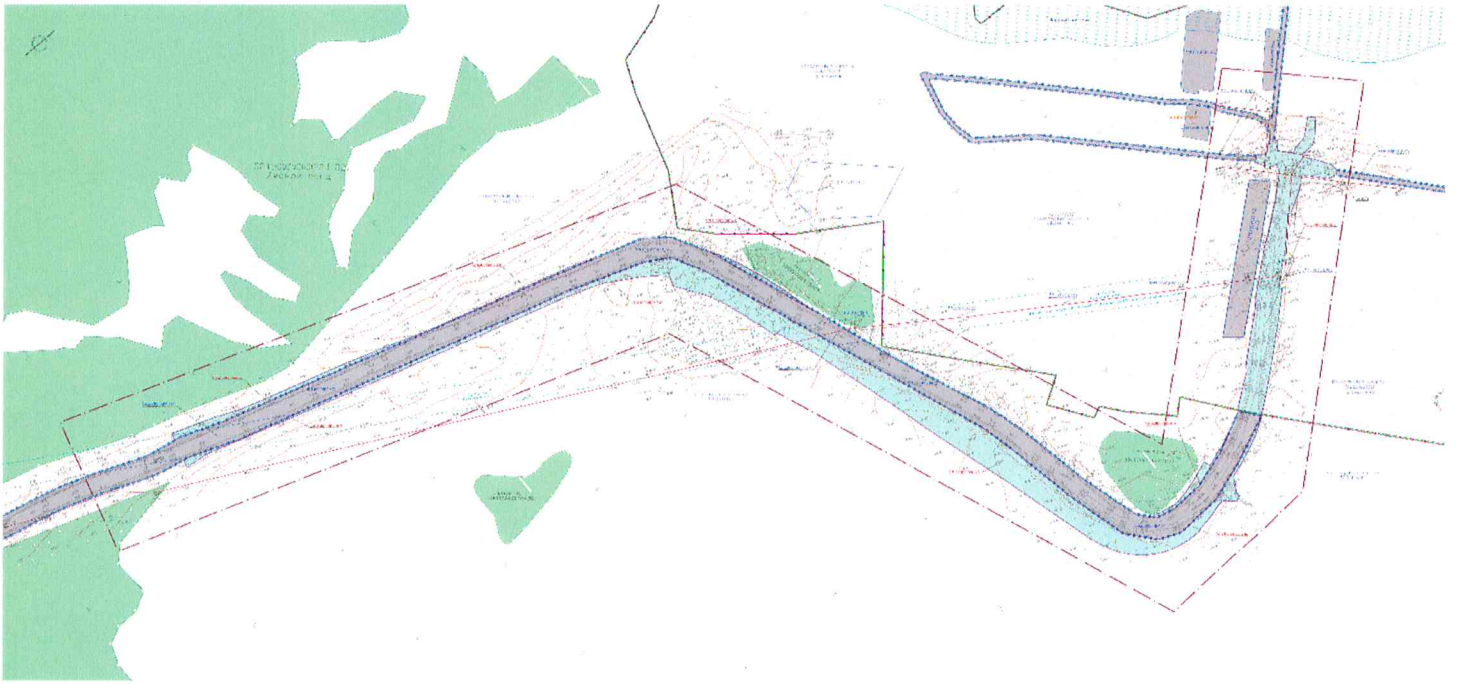
I. Чертеж межевания территории на период строительства



Условные обозначения:

- | | |
|-------------------------------------------------------------------------------------|------------------------------------------------------------------------------------------------------------------------------------|
|  | Границы территории, в отношении которой осуществляется подготовка проекта о внесении изменений в проект межевания |
|  | Зона планируемого размещения линейного объекта (постоянная полоса отвода а/д) |
|  | Зона планируемого размещения линейного объекта на период строительства (временная отвод) |
|  | Населенный пункт д.Бовырино |
|  | Земельные участки лесного фонда, имеющиеся в ЕГРН сведения о которых достаточны для определения их местоположения |
|  | Образованный земельный участок, в отношении которого предполагается изъятие |
| 52:11:0160010:101:391 | Обозначение образуемого земельного участка, в отношении которого предполагается изъятие |
|  | Границы образуемых земельных участков |
| 52:11:0160010:391 | Обозначение образуемого земельного участка |
| 52:11:0160010:62:4341 | Обозначение образуемой части земельного участка |
|  | Границы земельного участка, изымаемого полностью |
| 52:11:0160010:60 | Кадастровый номер земельного участка изымаемого полностью |
|  | Земельные участки, имеющиеся в ЕГРН сведения о которых достаточны для определения их местоположения |
| 52:11:0160010:62 | Кадастровый номер земельного участка |
| 52:11:0000000:471/1 | Обозначение части земельного участка |
| (1) | Обозначение контура земельного участка |
|  | Земельные участки для а/дорог общего пользования, имеющиеся в ЕГРН сведения о которых достаточны для определения их местоположения |
|  | Граница населенного пункта |
|  | Границы кадастрового квартала |

II. Чертеж межевания территории на период эксплуатации объекта



Условные обозначения:

	Границы территории, в отношении которой осуществляется подготовка проекта о внесении изменений в проект межевания
	Зона планируемого размещения линейного объекта (постоянная полоса отвода о/д)
521100000003У1	Условный номер земельного участка на период эксплуатации
	Населенный пункт д.Бовырино
	Земельные участки лесного фонда, имеющиеся в ЕГРН сведения о которых достаточны для определения их местоположения
	Земельные участки, имеющиеся в ЕГРН сведения о которых достаточны для определения их местоположения
	Земельные участки для о/дорог общего пользования, имеющиеся в ЕГРН сведения о которых достаточны для определения их местоположения
5211016001062	Кадастровый номер земельного участка
52110000000471/1	Обозначение части земельного участка
(1)	Обозначение контура земельного участка
	Граница населенного пункта
	Границы кадастрового квартала

III. Перечень и сведения об образуемых земельных участках

Расположение и условные номера земельных участков указаны в разделе I «Чертеж межевания территории на период строительства».

Сведения о земельных участках, образуемых на период строительства линейного объекта на землях неразграниченной собственности

Условные номера образуемых земельных участков	Площадь, м ²	Категория земель	Вид разрешенного использования	Адрес (описание местоположения)
52:11:0160010:3У1	5241	Земли населенных пунктов	Земельные участки (территории) общего пользования	Нижегородская обл., Воскресенский район, д.Бовырино, юго-западнее дома 30 по ул.Октябрьская
52:11:0160011:3У2	23	Земли промышл. энергетики, транспорта	Автомобильный транспорт	Нижегородская область, Воскресенский район, д.Бовырино, примерно в 184м по направлению на северо-запад от дома 30 по ул.Октябрьская
52:11:0160010:3У3	598	Земли населенных пунктов	Земельные участки (территории) общего пользования	Нижегородская область, Воскресенский район, д.Бовырино, примерно в 25м по направлению на северо-запад от дома 30 по ул.Октябрьская
52:11:0160010:3У4	609	Земли населенных пунктов	Земельные участки (территории) общего пользования	Нижегородская область, Воскресенский район, д.Бовырино, примерно в 44м по направлению на северо-запад от дома 30 по ул.Октябрьская
52:11:0160011:3У5	217	Земли промышл. энергетики, транспорта	Автомобильный транспорт	Нижегородская область, Воскресенский район, Егоровский сельсовет
52:11:0160011:3У6	3140	Земли промышл. энергетики, транспорта	Автомобильный транспорт	Нижегородская область, Воскресенский район, Егоровский сельсовет

52:11:0160011:3У7	3643	Земли промышлен. энергетики, транспорта	Автомобильный транспорт	Нижегородская область, Воскресенский район, Егоровский сельсовет
52:11:0160011:3У8	3458	Земли промышлен. энергетики, транспорта	Автомобильный транспорт	Нижегородская область, Воскресенский район, Егоровский сельсовет
52:11:0160011:3У9	106	Земли промышлен. энергетики, транспорта	Автомобильный транспорт	Нижегородская область, Воскресенский район, Егоровский сельсовет
52:11:0160011:3У10	847	Земли промышлен. энергетики, транспорта	Автомобильный транспорт	Нижегородская область, Воскресенский район, Егоровский сельсовет
52:11:0160011:3У11	312	Земли промышлен. энергетики, транспорта	Автомобильный транспорт	Нижегородская область, Воскресенский район, Егоровский сельсовет
52:11:0160011:3У12	12318	Земли промышлен. энергетики, транспорта	Автомобильный транспорт	Нижегородская область, Воскресенский район, Егоровский сельсовет
52:11:0160011:3У13	329	Земли промышлен. энергетики, транспорта	Автомобильный транспорт	Нижегородская область, Воскресенский район, Егоровский сельсовет
52:11:0160011:3У14	245	Земли промышлен. энергетики, транспорта	Автомобильный транспорт	Нижегородская область, Воскресенский район, Егоровский сельсовет
52:11:0160011:3У15	995	Земли промышлен. энергетики, транспорта	Автомобильный транспорт	Нижегородская область, Воскресенский район, Егоровский сельсовет

Сведения о земельных участках, образуемых на период эксплуатации линейного объекта, путем раздела исходного земельного участка с сохранением его в измененных границах, подлежащих изъятию для государственных нужд Нижегородской области

Условный номер	Площадь, м ²	Категория земель	Вид разрешенного использования	Адрес (описание местоположения)
52:11:0160010:101(1):3У 1	39	Земли населенных пунктов	Автомобильный транспорт	Нижегородская обл., Воскресенский район, д Бовырино, ул. Октябрьская, ул. Набережная, ул. Заводская

52:11:0160010:101(1):ЗУ 2	43	Земли населенных пунктов	Автомобильный транспорт	Нижегородская обл., Воскресенский район, д Бовырино, ул. Октябрьская, ул. Набережная, ул. Заводская
------------------------------	----	--------------------------	-------------------------	--------------------------------------------------------------------------------------------------------------------

Сведения о земельном участке, необходимом на период эксплуатации линейного объекта, подлежащем изъятию для государственных нужд Нижегородской области

Кадастровый номер	Площадь, м ²	Категория земель	Вид разрешенного использования	Адрес (описание местоположения)
52:11:0160010:60	1	Земли населенных пунктов	Для содержания и эксплуатации линий электропередач	Нижегородская обл., Воскресенский район, д Бовырино, ВЛ-10 Кв1001 от ПС Марково, опоры №№50-53 (отпайка на КТП 455) КТП №455

Сведения о части земельного участка, образуемой на период строительства линейного объекта на землях, обремененных правами третьих лиц

Условный номер	Площадь, м ²	Категория земель	Вид разрешенного использования	Адрес (описание местоположения)
52:11:0160010:62/чзу1	174	Земли населенных пунктов	Для ведения личного подсобного хозяйства	Нижегородская обл., Воскресенский район, д Бовырино, ул.Октябрьская, д.30

